






Legende

Handlungsempfehlung

-  Erhaltung wie Bestand
-  Ausbau/Verstärkung
-  Umbau/andere Bauweise
-  Rückbau/Aufhebung
-  Neubau




Priorität

-  kurzfristig
-  mittelfristig
-  langfristig



zukünftige Unterhaltungspflicht

-  Bundesrepublik Deutschland
-  Land Nordrhein Westfalen
-  Kreis
-  Stadt Xanten
-  sonstige
-  natürliche oder juristische Personen des Privatrechts
-  ungeklärt
-  Sonstige Wege
-  Bahntrasse

Klassifizierte Straßen

-  Bundesstraße
-  Landesstraße
-  Kreisstraße
-  Stadtstraße

ÖPNV

-  Haltestellen
-  Buslinie

Sonstige Einrichtungen

-  Bauwerke
-  Bauwerke Straßen.NRW
-  Windenergieanlagen
-  Milchtankstelle
-  Hofladen

Plangrundlagen:

Flurstücksgrenzen und Gebäude aus ALKIS

Luftbilder (transparent)

© Land NRW (2017)

dl-de/by-2-0 (www.govdata.de/dl-de/by-2-0)

<https://www.opengeodata.nrw.de/produkte/geobasis/dop/dop20/>